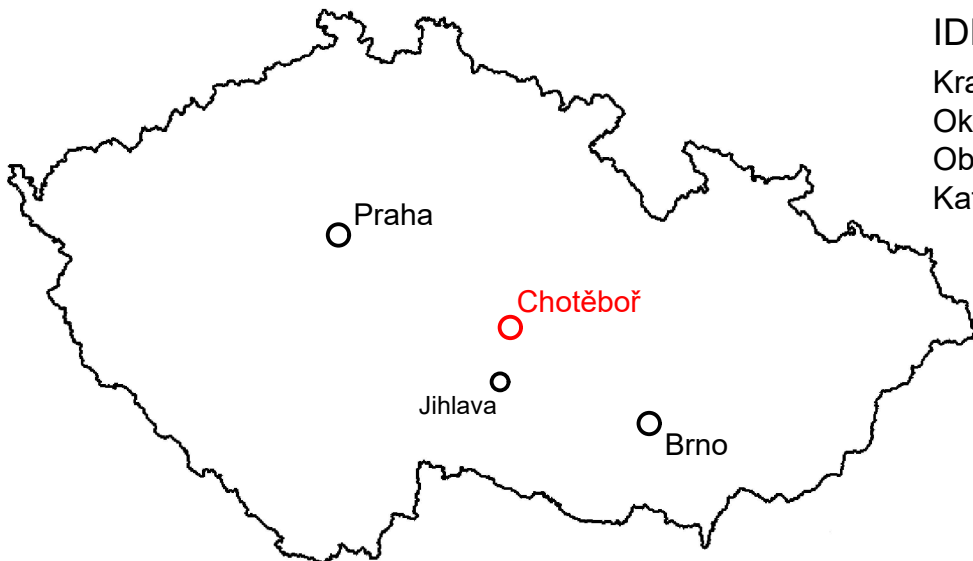
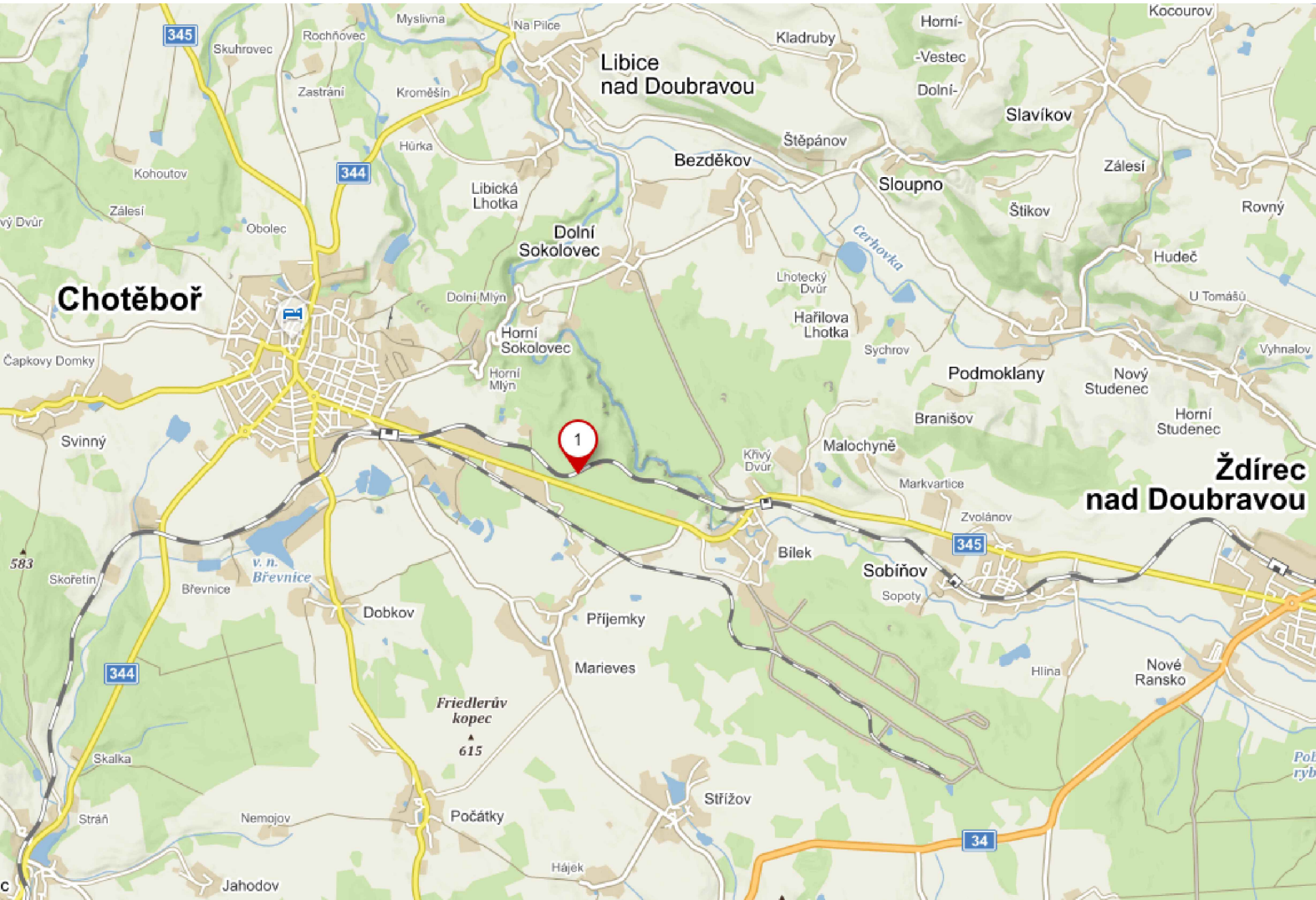
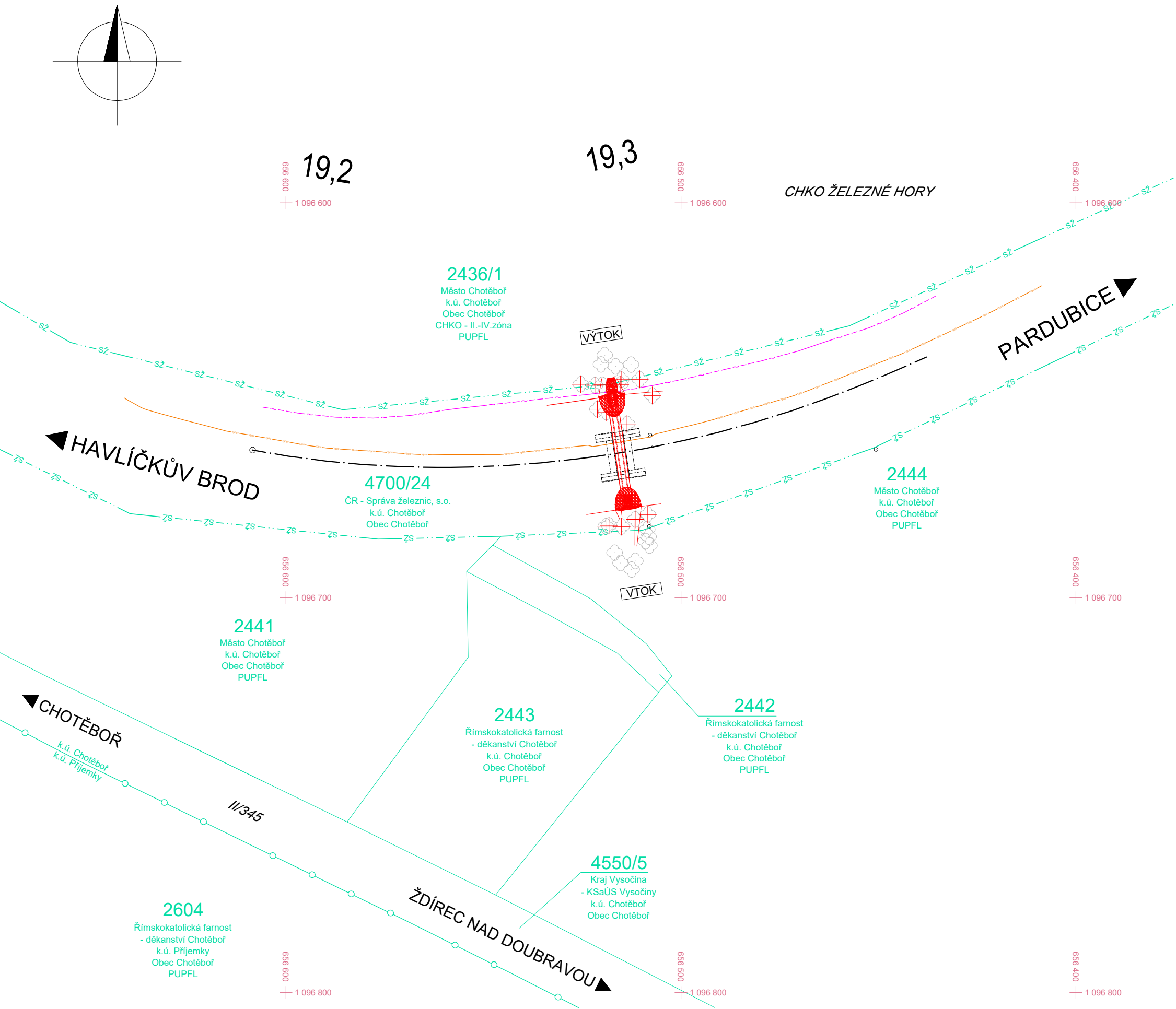


PŘEHLEDNÁ SITUACE OBLASTI STAVBY M 1:1000



IDENTIFIKAČNÍ ÚDAJE STAVBY:
Kraj: KRAJ VYSOČINA
Okres: HAVLÍČKŮV BROD
Obec: CHOTĚBOŘ [568 759]
Katastrální území: CHOTĚBOŘ [652 831]

LEGENDA ČAR:

- KATASTR - HRANICE POZEMKŮ
- KATASTR - HRANICE Správy železnic, s.o.
- KATASTR - HRANICE KATASTRU

SOUŘADNICOVÝ SYSTÉM: S-JTSK
VÝŠKOVÝ SYSTÉM: Bpv

STAVBA:
Oprava mostu v km 19,295
na trati Havlíčkův Brod - Pardubice

OBJEDNATEL:
Správa železnic, s.o.
Oblastní ředitelství Brno
Kounicova 26
611 43 Brno

dipont			Zakázka:	Datum:
DIPONT s.r.o., projektová a inženýrská činnost Klíšská 1432/18, 400 01 Ústí nad Labem, CZ E: dipont@dipont.cz T: 00420 475 201 724			D21005	11/2021
ODP. PROJEKTANT STAVBY	VYPRACOVAL	TECHNICKÁ KONTROLA	Účel PD:	DSP
ING. MARTIN PLŠEK	KARLA HROTKOVÁ, DIS.	ING. PETR NOVÁK	Měřítka:	1:1000
			Formát:	4x4
STAVBA:			Část:	Paré:
Oprava mostu v km 19,295 na trati Havlíčkův Brod - Pardubice			C	
PŘÍLOHA:			Příloha:	
PŘEHLEDNÁ SITUACE OBLASTI STAVBY			1	